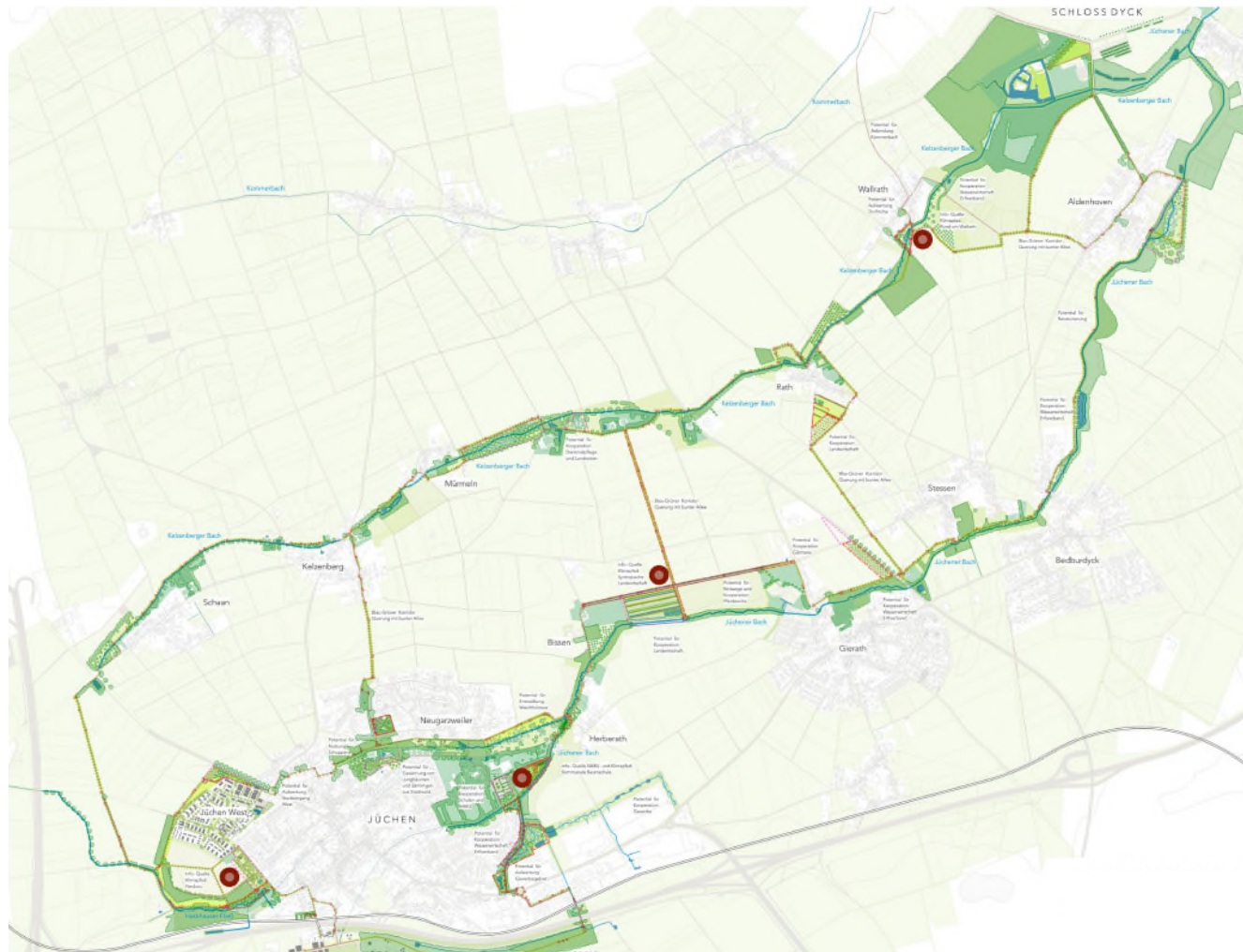


# Projekt Grüner Korridor – AK ZV Landfolge 08.05.2025



**Aufruf:**            **Anpassung urbaner Räume an den Klimawandel  
(Bundesbauministerium, BBSR)**

**Projekt:**            **Grüner Korridor Schloss Dyck-Jüchen-  
Tagebaufolgelandschaft Garzweiler -ein klimafester  
Freiraum- und Biotopverbund-**

**Zeitraum:**        **10/2022 - 12/2027**

„Ziel des Projektes ist die klimaangepasste Entwicklung der historischen Kulturlandschaft zwischen dem Schloss Dyck, der Stadt Jüchen und der Tagebaufolgelandschaft Garzweiler.

Hierzu soll zum einen ein Landschaftsentwicklungskonzept erarbeitet werden. Zum anderen sollen entlang der Gewässer und Radwege mit Landschaftselementen in Form von Baumreihen, Alleen, Wildstrauchhecken, Wildkrautsäumen, Blühstreifen und Gewässerrenaturierungen erste Aufwertungen in dem grünen Korridor erfolgen.

Neben Testfeldern zur Erprobung von klimaresilienten Gehölzen und Ansaaten werden an den wasserbaulichen Anlagen neue landschaftsverträgliche Ansätze zum Starkregenmanagement verfolgt.

Dabei werden Aspekte der Erholung und Umweltbildung einbezogen. So lassen sich übertragbare Erkenntnisse zur Anpassung von Kulturlandschaften an den Klimawandel gewinnen.“

Der „Grüne Korridor“ war ursprünglich Teilmaßnahme des Projektes „Klimaneutrale Schloss- und Parkanlage der Stiftung Schloss Dyck“.

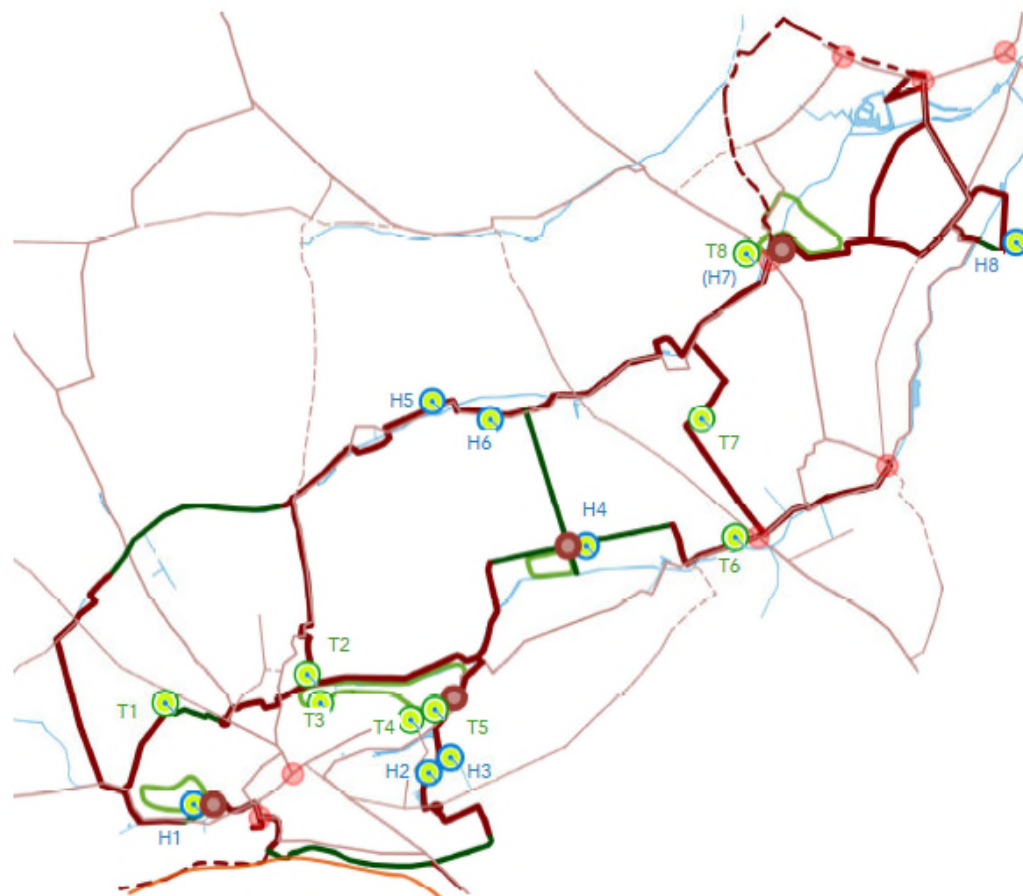
## GRÜNER KORRIDOR JÜCHEN Landschaftskonzept

ARGE JUCA & Landschaftsmanufaktur

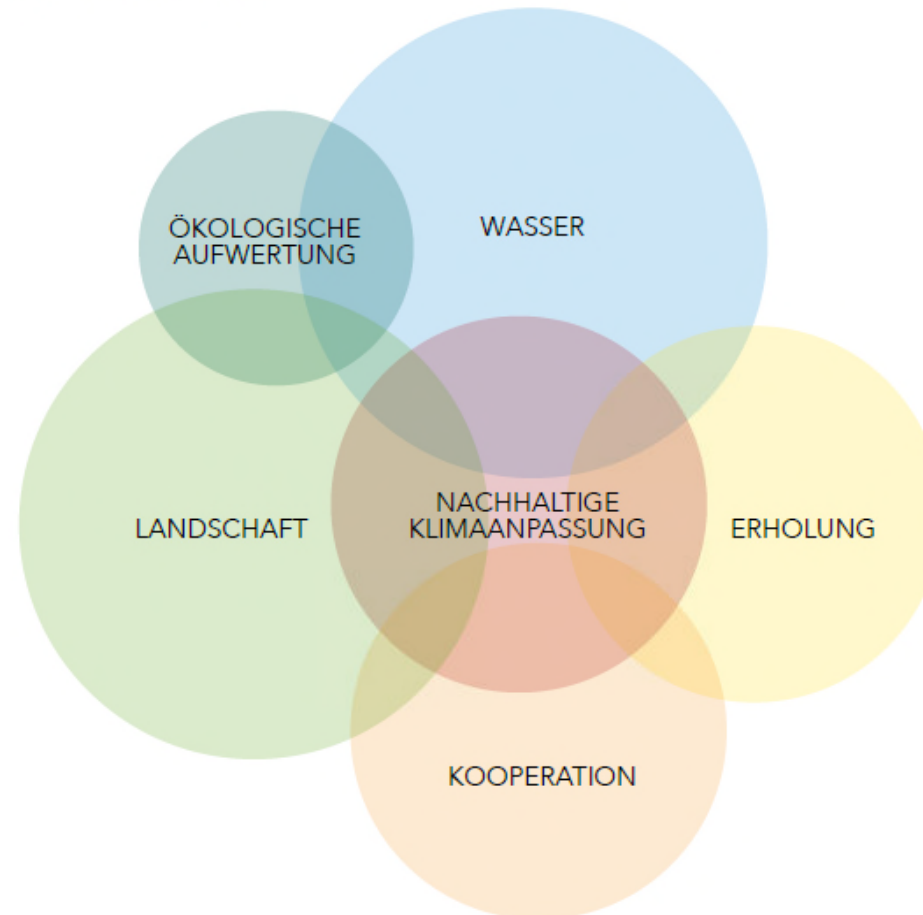
Datum 19.12.2024

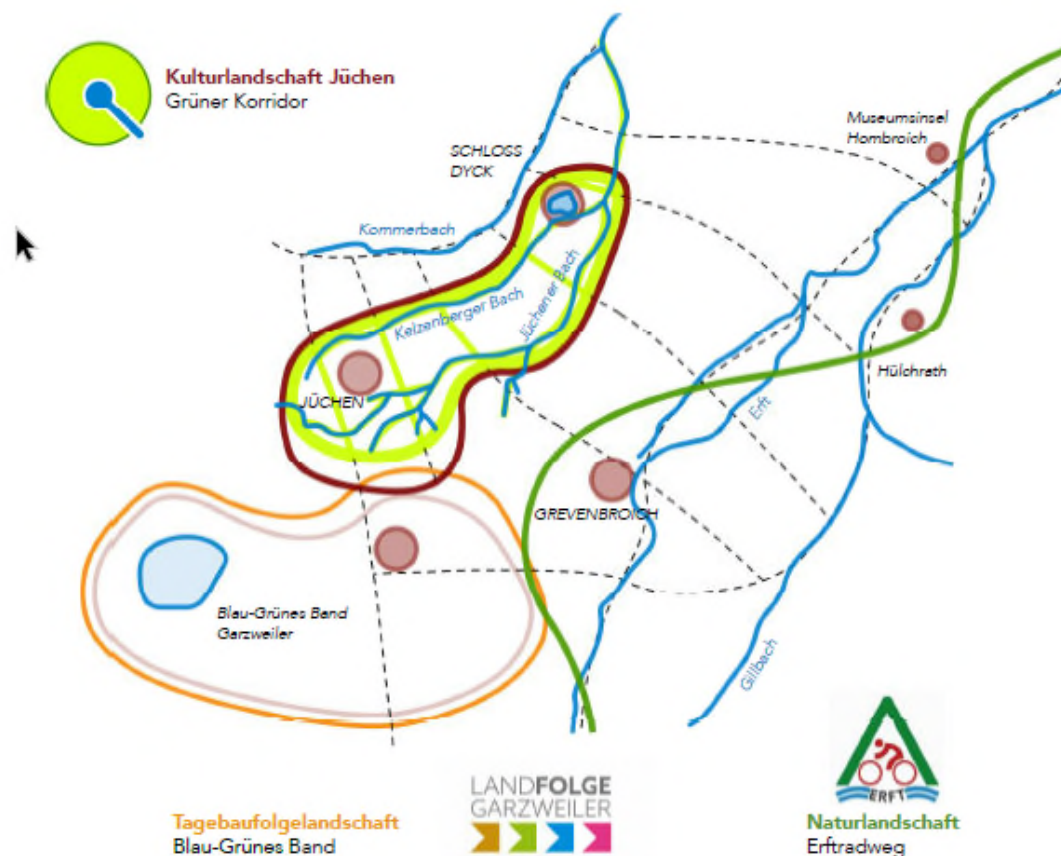
Zwischenstand 28.04.2025

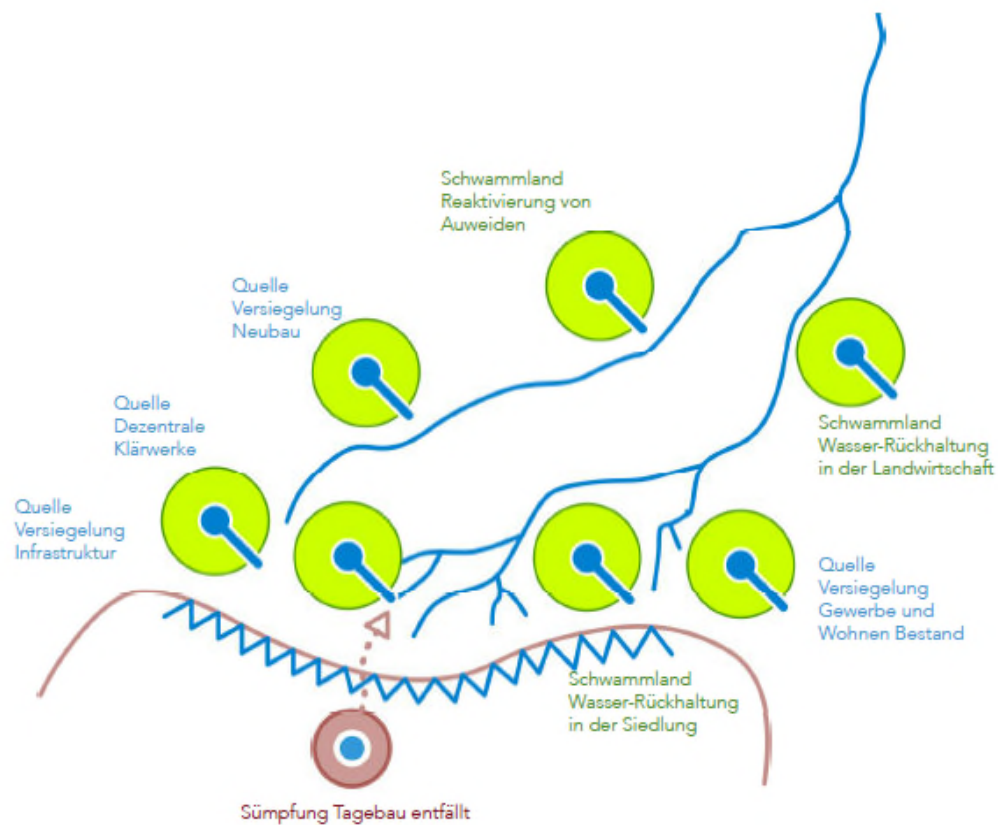




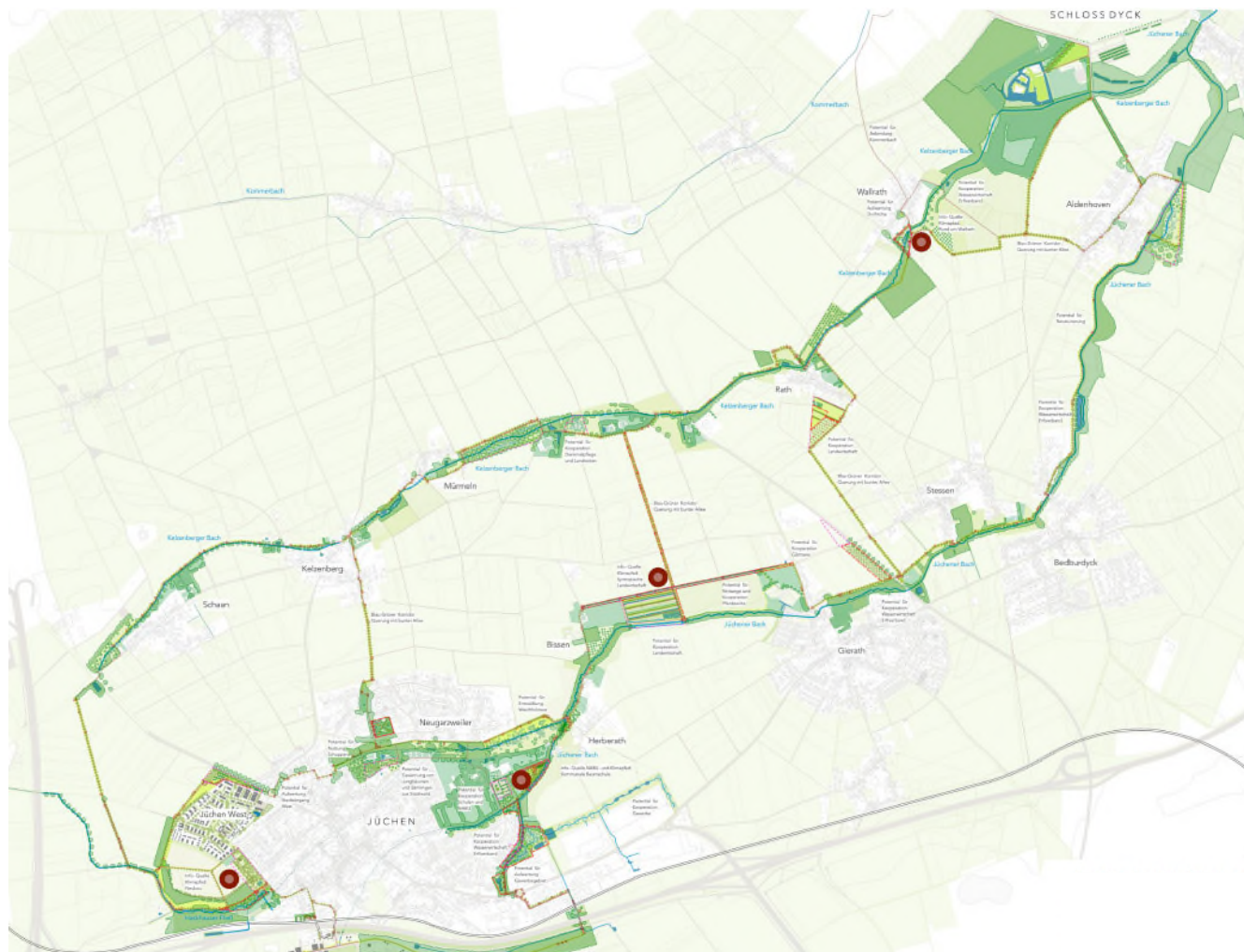
## ÜBERGEORDNETE ZIELE







# Projekt Grüner Korridor – AK ZV Landfolge 08.05.2025



# Projekt Grüner Korridor – AK ZV Landfolge 08.05.2025

Landschaftskonzept Grüner Korridor Jüchen

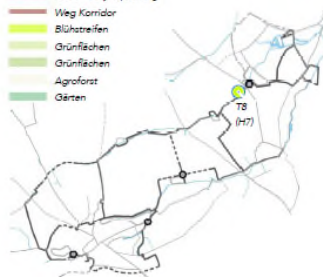
ARGE JUCA & Landschaftsarchitektur

T8 (H7): NEUER ANGER, WALLRATH

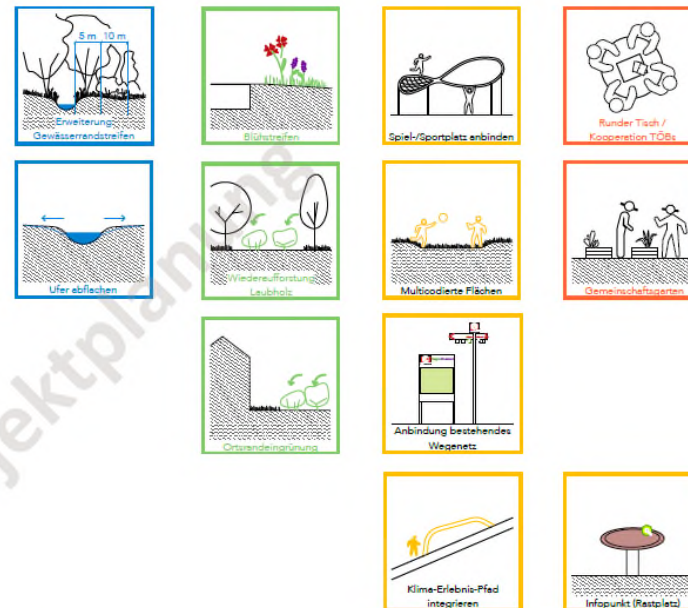


**LEGENDE**

- Grenze Auslobung 2024
- Grenze Objektplanung
- Weg Korridor
- Blühstreifen
- Grünflächen
- Grünflächen
- Agroforst
- Gärten



- Bäume Bestand
- Bäume Neupflanzung Allee
- Bäume Neupflanzung Aue
- Bäume Neupflanzung Knotenpunkte
- Bechvelauf
- Mulde



**Beschreibung, Maßnahmen (in Varianten), Grüner Korridor, Stand LP3 Landschaftskonzept:**

- Neuer Anger Wallrath**
- Anpflanzen von Bäumen
  - Ansaat Blühwiese
  - Integration bereits gepflanzte Vegetation
  - Integration Information Bestand
  - Info-Punkt, Klima-Erlebnis-Pfad
  - Rastplatz
  - Entwicklung Gewässerkorridor 10 Meter
  - Abflachen Uferböschung
  - Verbesserung HWS-Situation bachabwärts
  - Entwicklung Gewässerkorridor bachabwärts
  - multiodierte Aue
  - Information
  - neuer Weg im Norden
  - Ortsrandeinhäufung im Norden

**Priorität für Grünen Korridor:**

- Kooperation, Ortsgemeinschaft
- bereits viel umgesetzt in Eigenleistung
- Beispielhaft für andere Situationen
- Probleme mit Anwachsen der Bäume
- Probleme mit Blühwiese im Unterhalt (blüht nicht mehr so schön)

