

# 34. LENKUNGSAUSSCHUSS

Kuckum | 31. Oktober 2025

# AGENDA

- TOP 1**      **Begrüßung, Feststellung der Anwesenheit und der Tagesordnung**
- TOP 2**      **Protokollkontrolle**
- TOP 3**      **Planungskonzept „Landschaftsgestaltung verkippter Flächen am östl. Seeufer des Tagebaus Garzweiler“**
- TOP 4**      **Internationale Gartenausstellung (IGA) 2037 – Gesellschaftsvertrag**
- TOP 5**      **Rahmenvertrag für Planungs- und Bauleistungen**
- TOP 6**      **STARK-Folganträge**
- TOP 7**      **Braunkohlenplanung**
- TOP 8**      **Bericht der Geschäftsstelle**
- TOP 9**      **Sonstiges**

# TOP 2 – Protokollkontrolle

# TOP 3 – Rahmenvertrag für Planungs- und Bauleistungen

# TOP 4 – Planungskonzept „Landschaftsgestaltung verkippter Flächen am östl. Seeufer des Tagebaus Garzweiler“

Vorstellung durch das Planungsbüro LAND Germany GmbH

# TOP 5 – Internationale Gartenausstellung (IGA) 2037

# Rahmenvertrag für Planungs- und Bauleistungen



# Rahmenvertrag für Planungs- und Bauleistungen

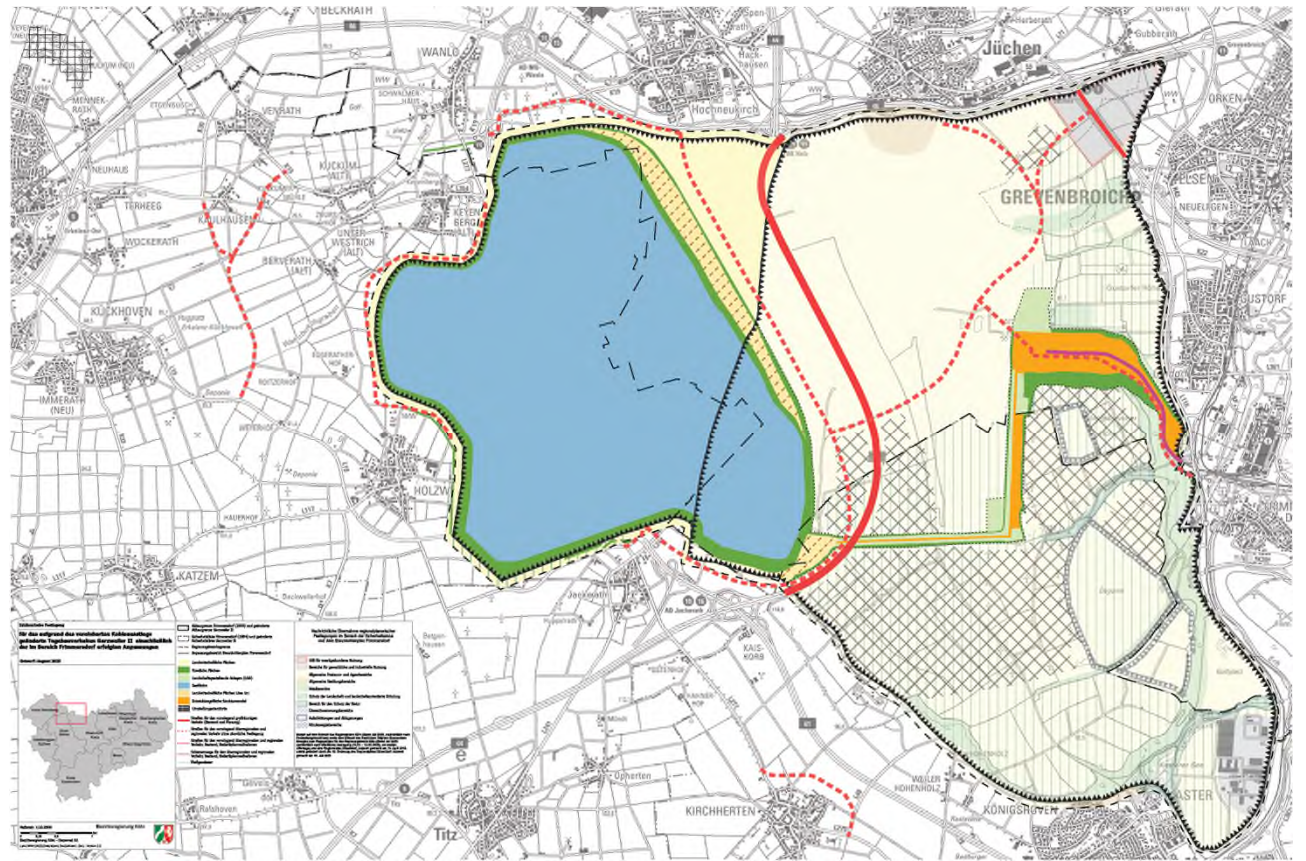
**Interessensbekundung durch die  
Kommunen bis 14.11.2025**

# TOP 6 – STARK-Folgesanträge

# STARK-(Folge)Anträge

Zeitschiene aktuelle Förderperiode

- Radverkehrsrevier (Projektende 12/2025): neu beantragt Dez. 24
- InKuLand: bewilligt!!! Ggf. Fördermittelübergabe
- „Strukturentwicklungsgesellschaft (SEG) “ (Projektende 12/2025): Nov. 24 gestellt; zurzeit letzte Rückfragen durch BAfA
- „Blau-Grünes Band Garzweiler“ (Projektende 04/2026): Sep. 25 gestellt
- „Innovation Valley Garzweiler“ (Projektende 09/2026): in Vorbereitung
- „Innovationspark Erneuerbare Energien Jüchen“ (Projektende 03/2027): zurzeit nicht geplant
- „Exzellenzregion Nachhaltiges Bauen“ (Projektende 07/2027): Bezug Kompetenzagentur
- IGA 37: neu zu stellen



# TOP 7 – Braunkohlenplanung

# Braunkohlenplanung

## Erstellung des Braunkohlenplans

- Vorentwurf des Braunkohlenplans wurde in der letzten Sitzung des Braunkohlenausschusses am 26. September 2025 beschlossen.
- Hinweise aus der vorlaufenden Sitzung des Arbeitskreises Garzweiler II vom 1. September 2025 sind eingeflossen.
- 27. Oktober bis 19. Dezember 2025: Offenlage des Braunkohlenplans Garzweiler II für das aufgrund des vereinbarten Kohleausstiegs geänderte Tagebauvorhaben Garzweiler II einschließlich der im Bereich Frimmersdorf erfolgten Anpassungen.
- Frist zur Einreichung von Stellungnahmen: bis zum 19. Januar 2026.
- Abstimmung zur angekündigten Stellungnahme des Zweckverbands erfolgt nach Abstimmung im Lenkungsausschuss

# Braunkohlenplanung

## Verfahren zum Seeablauf

- Zum künftigen Seeablauf in die Niers wird es ebenfalls ein Braunkohlenplanverfahren im Rahmen einer Umweltprüfung (noch keine UVP) zur zeitnahen Sicherung der Trasse geben.
- die erforderlichen Unterlagen wurden Ende September 2025 durch RWE Power bei der Bezirksregierung eingereicht.
- Einleitung des Verfahrens: voraussichtlich November-Sitzung des Braunkohlenausschusses

# Braunkohlenplanung

## Verfahren zur Rheinwassertransportleitung

- Zum Thema See-Einlauf / Verfahren zur Rheinwassertransportleitung wird zurzeit eine MBS erstellt
- erste offizielle Informationen sind im kommenden Jahr zu erwarten.
- Einbeziehung des Zweckverbands in die Erstellung der laufenden Machbarkeitsstudie dringend nötig, da Zusammenhänge zur Projektentwicklung bestehen (Impulsbau Titz!)

# TOP 8 – Bericht der Geschäftsstelle

# Top 8 – Bericht der Geschäftsstelle

## Dokumentationszentrum Tagebau Garzweiler

**Der Abriss** der alten Gärtnerei ist erfolgt.

Dieser erfolgte durch die Firma Herzog KG.

Weitere Erdarbeiten erfolgen im Oktober und November in **Vorbereitung für den Tiefbau** durch das Unternehmen Wahl GmbH.


**Die Leistungsphasen 5 und 6** erfolgen derzeit

durch unsere neuen Objekt- und Fachplaner:

- Hartmann Architekten (Hochbau, Freianlagen)
- Koch Planungsgesellschaft (TGA, Ingenieurbau)
- EFG Ingenieure (Tragwerksplanung)
- Viktoria Magiera (Bauphysik)

Vorbereitende Maßnahmen Tiefbau und Ersatzaufforstung

Im November!



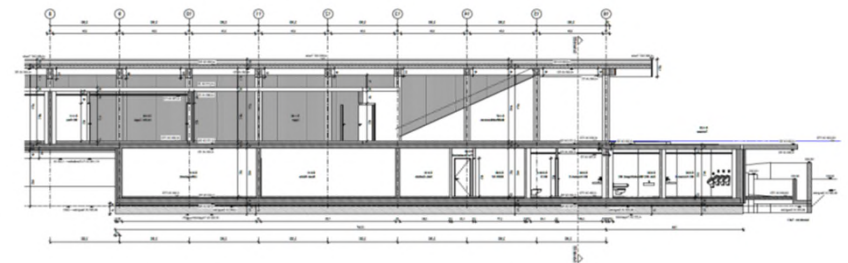
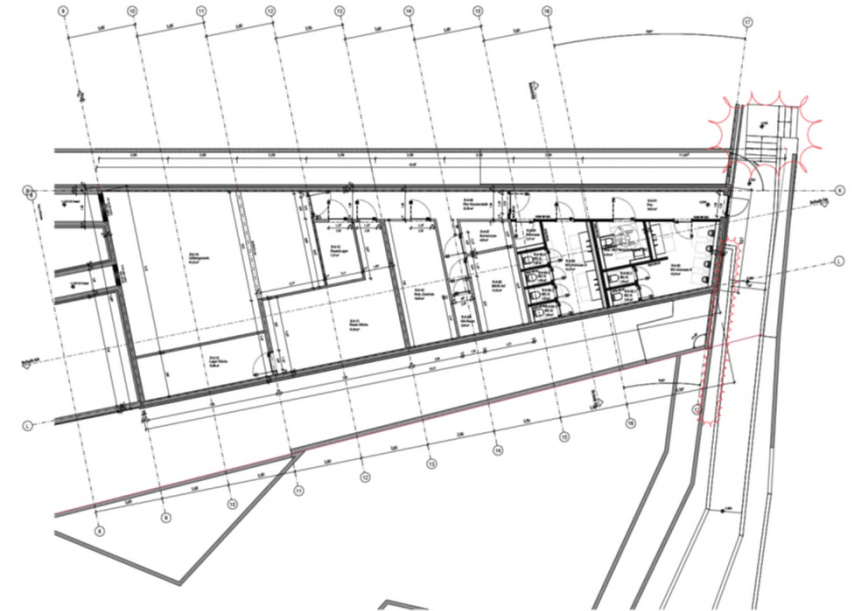
# Top 8 – Bericht der Geschäftsstelle

Dokumentationszentrum Tagebau Garzweiler

**LPh 5/6:**

Planerische Anpassung Lüftung (zentrale Anlage)

Planerische Anpassung UG (Erweiterung)



# Top 8 – Bericht der Geschäftsstelle

Blau-Grünes Band Garzweiler - Aussichtspunkte



Eröffnung Aussichtspunkt Keyenberg am **29.08.2025**



Fertigstellung Aussichtspunkt Weg 100 am **19.09.2025**

# Top 8 – Bericht der Geschäftsstelle

Blau-Grünes Band Garzweiler - Planung Realisierungsabschnitte

**MACHT MIT!**  
INFOVERANSTALTUNGEN  
**BLAU-GRÜNES BAND  
GARZWEILER**

**Jüchen und Wanlo  
3. November 18 Uhr**

**Holzweiler und Jackerath  
6. November 18 Uhr**

Beratungsraum des Zweckverbands  
Landfolge Garzweiler in Kuckum (hinter der Kirche)  
In Kuckum 62, Erkelenz

Anmeldung erbeten bei Nicole Weber  
Nicole.Weber@landfolge.de

Landfolge.de

## Workshops im Januar

07. Januar 26 – Jackerath  
Gaststätte Ongsiek

13. Januar 26 – Holzweiler  
Alte Schule

14. Januar 26 – Wanlo  
Pfarrsaal

15. Januar 26 – Hochneukirch  
Städtische Kita

# Top 8 – Bericht der Geschäftsstelle

Blau-Grünes Band Garzweiler - Dokuzentrum

November 2025

7600m<sup>2</sup> Ersatzpflanzung für Waldumwandlung am  
Dokuzentrum



# Top 8 – Bericht der Geschäftsstelle

## Energiepfad 2.0

- Bestandsaufnahme liegt vor
- Förderantrag Planungsleistungen in gestellt (Empowerment)
- Auftrag Planung Freianlagen / Verkehrsanlagen ist erfolgt: Schröder GmbH & Co. KG (Essen)
- Erwerb Stahlbauteile Frimmersdorf für Aussichtsturm/-punkt: erste Angebote des von RWE beauftragten Abrissunternehmens liegen vor („Mondpreise“)

# Top 8 – Bericht der Geschäftsstelle

Exzellenzregion Nachhaltiges Bauen

## TAGUNG

Unter dem Titel „Exzellenzregion Nachhaltiges Bauen: Zukunft gestalten – ressourcenschonend, zirkulär, vernetzt“ findet am 05.11.2025 die erste Tagung der ENB im Monforts Quartier in Mönchengladbach statt.

Im Rahmen spannender Vorträge, Workshops und Paneldiskussionen stehen der Austausch über zirkuläres und zukunftsfähiges Bauen, innovative Materialien sowie regionale Umsetzungsstrategien und Beispiele im Mittelpunkt. Mit dabei sind renommierte Referent\*innen aus Wissenschaft und Praxis. Aussteller\*innen präsentieren Entwicklungen und Lösungen für das Nachhaltige Bauen. Die Veranstaltung bietet Raum für informellen Austausch, direkte Gespräche mit Hersteller\*innen, Forschenden und Akteur\*innen aus der Praxis sowie Informationen zu innovativen Bauprodukten und -technologien.

Die Veranstaltung ist von der Ingenieurkammer-Bau NRW als Fortbildungsveranstaltung mit 9 und von der Architektenkammer NRW mit 8 Fortbildungspunkten anerkannt worden. Die Teilnahme ist kostenfrei.



EXZELLENZREGION NACHHALTIGES  
BAUEN:

**ZUKUNFT GESTALTEN –  
RESSOURCENSCHONEND,  
ZIRKULÄR, VERNETZT**

**Mittwoch, 5. November 2025,  
ganztägig**

Monforts Quartier | Schwalmstraße 301 |  
41238 Mönchengladbach

# Top 8 – Bericht der Geschäftsstelle

## Exzellenzregion Nachhaltiges Bauen

Rückblick Workshop „Baukreisläufe“ vom 03.09.2025 auf dem Gelände des WICMG



# Top 8 – Bericht der Geschäftsstelle

## Kunst- und Kulturhof Keyenberg

- Ausschreibung Projektsteuerung und Planungsleistungen in Zusammenarbeit mit Starke Projekte GmbH
- Wertgutachten liegen vor
- 1. Förderantrag in Vorbereitung: Vorstudie, Erwerb, Leistungen für Zwischennutzungen

SACHVERSTÄNDIGENBÜRO  
**BONENKAMP**

**VERKEHRSWERTGUTACHTEN**  
im Sinne des § 194 Baugesetzbuch (BauGB)  
über das Einfamilienhaus  
Borschemicher Straße 1 in 41812 Erkelenz-Keyenberg



**2,07 G 25** Bstf

RWE POWER AG  
- A2 bei RWE Power AG – 7300 - 7323/0

**Dipl.-Ing. Architekt (FH)  
Hajo Bonenkamp**  
von der  
Architektur- und Handwerkskammer  
Aachen  
überwiegend bautechnischer  
Charakter  
für die Bewertung von  
Immobilien von erheblichem  
Gesamtwert

**Dipl.-Ing. Architekt (FH)  
Dipl.-Verw.-Ing. (FH)  
Florian Bonenkamp**  
von der  
FH Aachen  
überwiegend bautechnischer  
Charakter  
für die  
Bewertung von  
Immobilien von  
erheblichem Gesamtwert sowie  
Mieten und Pachten

**Gutachten Nr. 01/23 Aachen**  
Gutachten-Nr. 01/23 Aachen-Verf.

**HYPERTEL**  
www.hypertel.de

Kapellenstraße 34  
52174 Heinsberg  
Tel. 02457/2717  
Fax 02457/2708  
mailto:info@bonenkamp-gruppe.de  
www.bonenkamp-gruppe.de

**2,07 G 25** Bstf

RWE POWER AG  
- A2 bei RWE Power AG –  
7300 - 7323/0

**SACHVERSTÄNDIGENBÜRO BONENKAMP**  
Dipl.-Ing. Hajo Bonenkamp  
Dipl.-Verw.-Ing. Florian Bonenkamp  
Dipl.-Ing. Architekt  
Dipl.-Ing. Architekt  
Dipl.-Verw.-Ing. (FH)  
Dipl.-Ing. Architekt

**Angemessen des Sachwertes aufgrund der Besonderheiten des Stadtteils Keyenberg**  
Keyenberg wurde im Rahmen der geplanten Umwandlung nahezu herangezogen. Der Ort  
ist nicht überbaut worden.  
Daher haben sich jedoch nur wenige Baulosener mit dem sich heraus ergebenden  
Bausachwert.  
Es sind einige Jahre in Anspruch nehmen, neue Eigentümer / Bauherrn zu finden. Derzeit  
verfügt Keyenberg über fast keine Infrastrukturleistungen mehr.  
Aufgrund der Unsicherheit der öffentlichen Entwicklung des Stadtteils und den damit  
verbundenem Bausachwerten für die Eigentümer, die in einem zu Beginn nicht „ameri-  
kanisch“ gebauten, sind im Folgenden ein Sachwertantrag / Prioritätsantrag vom einheitlichen  
Sachwert vorgezogen.  
Derzeit wird zusätzlich mit 10 % angereicht (Faktor = 0,90) und ist mit fortwährender  
Entwicklung des Stadtteils zu prüfen, anzupassen und ggf. als neuen bestmöglichen  
Zeitpunkt anzusehen.

**Datum: 04.06.2025** 132.000,00 € + 0,90 = 118.800,00 € **118.800,00 €**

Der einheitliche angepasste Sachwert wird im Folgenden dem Verkehrswert gleichgesetzt.

**Der Verkehrswert  
des Einfamilienhauses  
Borschemicher Straße 1  
in 41812 Erkelenz-Keyenberg**  
wird ermittelt zum  
Bewertungszeitpunkt 04. Juni 2025  
mit  
**118.000,00 €**

Herzogenrath, 02. Oktober 2025

Urheberrecht, alle Rechte vorbehalten. Das Gutachten ist nur für den Auftraggeber  
und den angegebenen Zweck bestimmt. Eine Vervielfältigung oder Verwertung des  
Gutachtens und der abgefragten Angaben (auch in elektronischer Form) durch  
Dritte ist nur mit schriftlicher Genehmigung des Verfassers des Gutachtens  
gestattet.

SACHVERSTÄNDIGENBÜRO  
**BONENKAMP**

**VERKEHRSWERTGUTACHTEN**  
im Sinne des § 194 Baugesetzbuch (BauGB)  
über das Objekt  
Borschemicher Straße 3 in 41812 Erkelenz-Keyenberg



**2,08 G 25** Bstf

RWE POWER AG  
- A2 bei RWE Power AG – 7300 - 7323/0

**Dipl.-Ing. Architekt (FH)  
Hajo Bonenkamp**  
von der  
Architektur- und Handwerkskammer  
Aachen  
überwiegend bautechnischer  
Charakter  
für die Bewertung von  
Immobilien von erheblichem  
Gesamtwert

**Dipl.-Ing. Architekt (FH)  
Dipl.-Verw.-Ing. (FH)  
Florian Bonenkamp**  
von der  
FH Aachen  
überwiegend bautechnischer  
Charakter  
für die  
Bewertung von  
Immobilien von  
erheblichem Gesamtwert sowie  
Mieten und Pachten

**Gutachten Nr. 01/23 Aachen**  
Gutachten-Nr. 01/23 Aachen-Verf.

**HYPERTEL**  
www.hypertel.de

Kapellenstraße 34  
52174 Heinsberg  
Tel. 02457/2717  
Fax 02457/2708  
mailto:info@bonenkamp-gruppe.de  
www.bonenkamp-gruppe.de

**2,08 G 25** Bstf

RWE POWER AG  
- A2 bei RWE Power AG –  
7300 - 7323/0

**SACHVERSTÄNDIGENBÜRO BONENKAMP**  
Dipl.-Ing. Hajo Bonenkamp  
Dipl.-Verw.-Ing. Florian Bonenkamp  
Dipl.-Ing. Architekt  
Dipl.-Ing. Architekt  
Dipl.-Verw.-Ing. (FH)  
Dipl.-Ing. Architekt

**Angemessen des Sachwertes aufgrund der Besonderheiten des Stadtteils Keyenberg**  
Keyenberg wurde im Rahmen der geplanten Umwandlung nahezu herangezogen. Der Ort  
ist nicht überbaut worden.  
Daher haben sich jedoch nur wenige Baulosener mit dem sich heraus ergebenden  
Bausachwert.  
Es sind einige Jahre in Anspruch nehmen, neue Eigentümer / Bauherrn zu finden. Derzeit  
verfügt Keyenberg über fast keine Infrastrukturleistungen mehr.  
Aufgrund der Unsicherheit der öffentlichen Entwicklung des Stadtteils und den damit  
verbundenem Bausachwerten für die Eigentümer, die in einem zu Beginn nicht „ameri-  
kanisch“ gebauten, sind im Folgenden ein Sachwertantrag / Prioritätsantrag vom einheitlichen  
Sachwert vorgezogen.  
Derzeit wird zusätzlich mit 10 % angereicht (Faktor = 0,90) und ist mit fortwährender  
Entwicklung des Stadtteils zu prüfen, anzupassen und ggf. als neuen bestmöglichen  
Zeitpunkt anzusehen.

**Datum: 04.06.2025** 121.000,00 € + 0,90 = 108.900,00 € **108.900,00 €**

Der einheitliche angepasste Sachwert wird im Folgenden dem Verkehrswert gleichgesetzt.

**Der Verkehrswert  
des Objekts  
Borschemicher Straße 3  
in 41812 Erkelenz-Keyenberg**  
wird ermittelt zum  
Bewertungszeitpunkt 04. Juni 2025  
mit  
**209.000,00 €**

Herzogenrath, 03. Oktober 2025

Urheberrecht, alle Rechte vorbehalten. Das Gutachten ist nur für den Auftraggeber  
und den angegebenen Zweck bestimmt. Eine Vervielfältigung oder Verwertung des  
Gutachtens und der abgefragten Angaben (auch in elektronischer Form) durch  
Dritte ist nur mit schriftlicher Genehmigung des Verfassers des Gutachtens  
gestattet.

# Top 8 – Bericht der Geschäftsstelle

Innovation Valley Garzweiler

## Standortentwicklung am Autobahnkreuz Jackerath



- ✓ Workshop „Räumliche Varianten“: 06.07.2025
- ✓ Workshop „Profilierung“: Di., 16.09.2025
- Weiterer Termin in der Runde zum virtuellen Austausch geplant (November)
- Abstimmung mit der Politik der Landgemeinde Titz (November)
- Abschluss bis Dezember 2025



# Top 8 – Bericht der Geschäftsstelle

## Entwicklungsstandort Elsbachtal-Ost

- Unterschriebene LOIs zur interkommunalen Zusammenarbeit MG/Jü/GV liegen vor
- Verkaufsrechtssatzung wurden in Jüchen und Grevenbroich erlassen
- NRW.Urban tritt als treuhänderischer Entwicklungsträger im Programm Go4Gewerbe auf:
  - NRW.URBAN KE), als „Entwicklungsgesellschaft auf Zeit
  - Grunderwerb / reguläres Umlegungsverfahren, Entwicklung, Erschließung und Veräußerung der Gewerbeflächen, Ausschreibungen und Vergaben Projektmanagement und die Abrechnung des Projektes
  - Vorfinanzierung der Leistungsbausteine über Landesbürgschaft von bis zu 200 Millionen Euro
- Businessplan als fortlaufende Steuerungsinstrument durch NRW.Urban
- Vorbereitende Untersuchungen durch Ausschreibung ZV (Q1/2 26)
- Grundsatzbeschluss und Entwicklungsträgervertrag (Feb./März 26)

# Top 8 – Bericht der Geschäftsstelle

Innovation Valley Garzweiler



## „Innovatives Verkehrskonzept“ – Seilbahn IGA '37

Workshop in zwei Termine aufgeteilt:

- 1) Mi., 19.11.2025, 09:00 – 10:30 Uhr: Auftaktveranstaltung (online)
- 2) Fr., 05.12.2025, 10:00 – 14:00 Uhr: Workshop in Kuckum

2026: Bergrechtlich/geotechnische Einzelfallprüfung

# Top 8 – Bericht der Geschäftsstelle

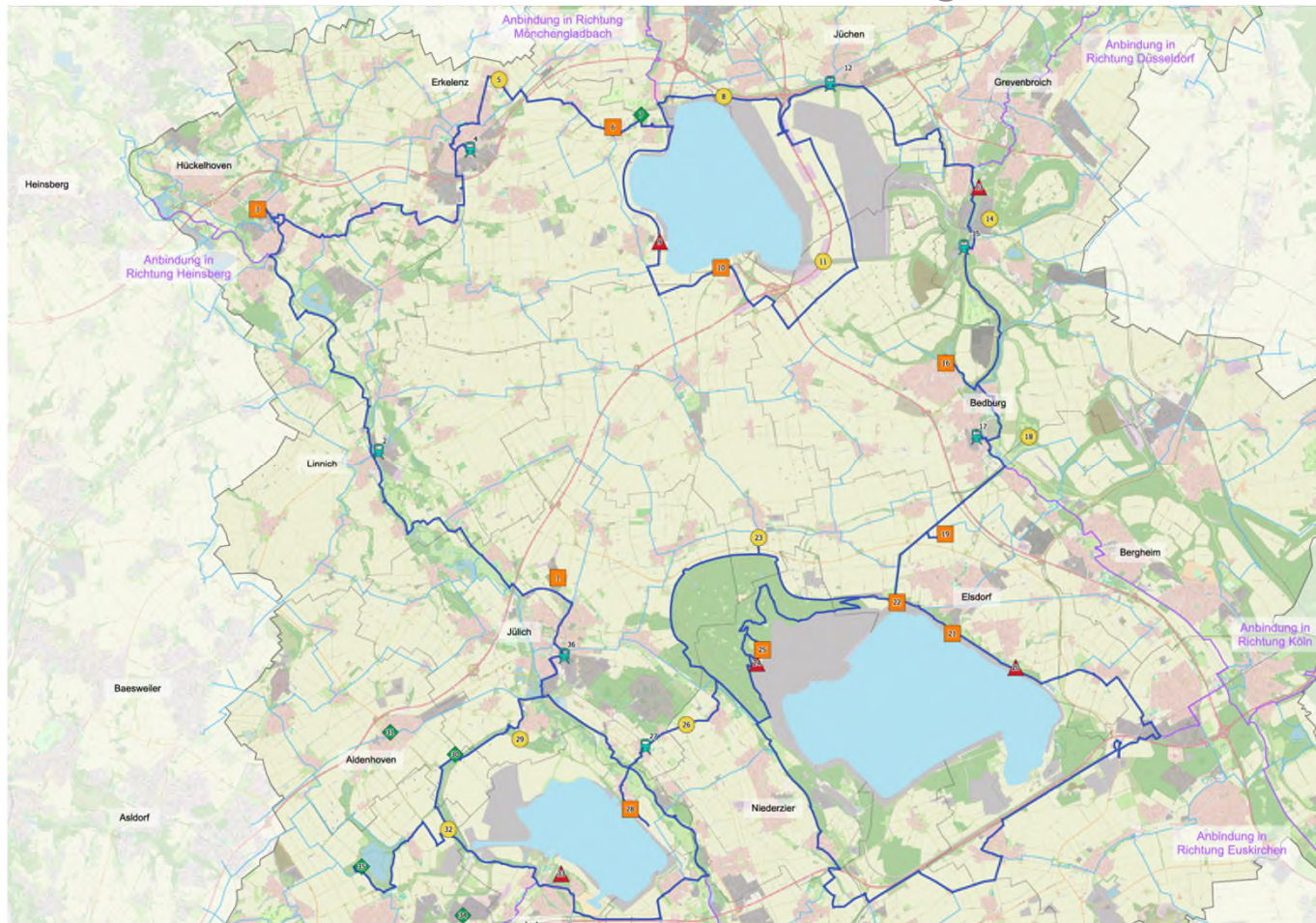
Rheinisches Radverkehrsrevier

- Jahreskonferenz mit über 100 TN am 25. September in Erkelenz durchgeführt
- MBS inhaltlich abgeschlossen, derzeit Prüfung der Berichte dann Veröffentlichung
- Folgeprojekt inhaltlich in Vorbereitung



# Top 8 – Bericht der Geschäftsstelle

## Rheinisches Radverkehrsrevier – Touristischer „Revierradweg“



**Legende**

**Orte der Inszenierung**

- ▲ interaktive Station mit digitalem und analogem Erlebnischarakter, betreuter Besucheranlaufpunkt (Größe nach Absprache)
- größere Erlebnis-Station mit Objektbezug am Wegesrand mit analogem Erlebnischarakter und digitaler Verlängerung (> 50 m<sup>2</sup>)
- kleinere Informationspunkte zur objektbezogenen Informationsvermittlung mit digitaler Verlängerung (< 50 m<sup>2</sup>)
- ◆ an strategischen Orten: analoge Image- und Infoelemente mit Fokus auf Erläuterung der Gesamtroute
- 🚉 an Bahnhöfen als Ein- und Ausstiegspunkten, analoge Image- und Infoelemente mit Fokus auf Erläuterung der Gesamtroute

**Streckenverlauf der Themenroute**

- Routenführung 2027

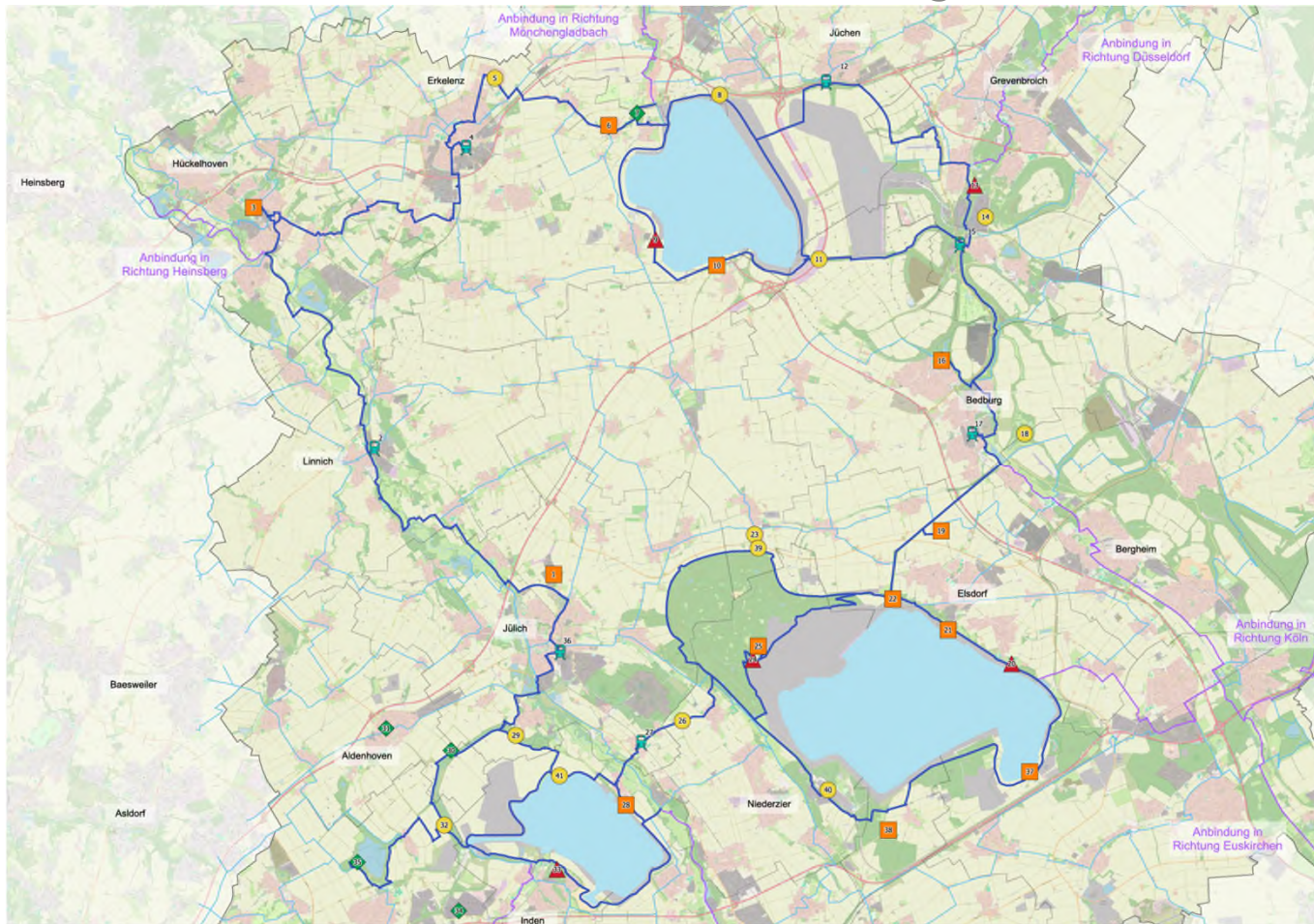
**Sonstiges**

- Knotenpunktnetz
- Verbindungachsen in die umliegenden Ballungszentren
- Tagebaueen
- Wohngebiete
- Gewerbe- und Industriegebiete
- Städte und Gemeinden
- Grenze des Untersuchungsraums

**Themenroute**  
Entwurf der Routenführung  
Streckenverlauf mit Ziel 2027

# Top 8 – Bericht der Geschäftsstelle

## Rheinisches Radverkehrsrevier - Touristischer „Revierradweg“



**Legende**

**Orte der Inszenierung**

- ▲ interaktive Station mit digitalem und analogem Erlebnischarakter; betreuter Besucheranlaufpunkt (Größe nach Absprache)
- größere Erlebnis-Station mit Objektbezug am Wegesrand mit analogem Erlebnischarakter und digitaler Verlängerung (> 50 m<sup>2</sup>)
- kleinere Informationspunkte zur objektbezogenen Informationsvermittlung mit digitaler Verlängerung (< 50 m<sup>2</sup>)
- ◆ an strategischen Orten: analoge Image- und Infoelemente mit Fokus auf Erläuterung der Gesamtroute
- 🚉 an Bahnhöfen als Ein- und Ausstiegspunkten, analoge Image- und Infoelemente mit Fokus auf Erläuterung der Gesamtroute

**Streckenverlauf der Themenroute**

- Routenführung 2035

**Sonstiges**

- Knotenpunktnetz
- Verbindungsachsen in die umliegenden Ballungszentren
- Tagebauseen
- Wohngebiete
- Gewerbe- und Industriegebiete
- Städte und Gemeinden
- Grenze des Untersuchungsraums

**Themenroute**  
Entwurf der Routenführung  
Streckenverlauf mit Ziel 2035

# Top 8 – Bericht der Geschäftsstelle

Rahmenplanung Jüchen-Süd

Abschlussveranstaltung & Vorstellung Rahmenplanung

am **14.11.2025** | **15.30** – **ca. 18.00 Uhr**

2-teiliger Veranstaltungsablauf:

- Zu Beginn eine Führung durch das Plangebiet Jüchen Süd mit kurzem Intro der Büros.
- Im Rundgang werden 2-3 Stationen besucht, kurze Erläuterungen vom Planungsbüro (bspw. IGA Quartier, Mobility-Hub, Gebietserschließung o.ä.).  
Dauer ca. 1h
- Im Haus Katz die eigentliche Vorstellung des Rahmenplans durch die Büros vor Bürgern und lokaler Politik.

# Top 8 – Bericht der Geschäftsstelle

Innovationspark Erneuerbare Energien - Energiesystem Jüchen Süd

- Bearbeitung durch Fraunhofer IEG
- 2. Workshop am **06.11.2025** im Besprechungsraum des ZV
- Inhalte:
  - Präsentation erster Arbeitsergebnisse
  - Inhaltliche Abstimmung mit Stakeholdern

# Top 8 – Bericht der Geschäftsstelle

## Medienresonanz (Auswahl)

Juli bis Ende September 2025

## Veröffentlichungen des Zweckverbands:

- ▶ 3 Presseinformationen (Versand an lokale und regionale Medien)
- ▶ 12 Aktuelles-Beiträge für die Internetseite

## Resonanz der Eigenmedien des Zweckverbands:

- ▶ Zahl der Newsletter-Abonnements: 293 (+12 gegenüber Q2/2025); Versand von zwei Ausgaben; Öffnungsrate 60 % (+3 Prozentpunkte)
- ▶ Internetseite [www.landfolge.de](http://www.landfolge.de):

- 4.609 Besucherinnen/Besucher (-900 gegenüber Q2/2025) und 12.800 Seitenaufrufe\* (-500)
- Aktive Lesedauer Schnitt \*: 1:22 min. (+9 Sek.)
- ▶ Facebook-Seite des Zweckverbands
- 387 Abonnentinnen und Abonnenten (+59 seit 30.6.2025)
- ▶ Instagram-Kanal des Zweckverbands
- 148 Abonnentinnen und Abonnenten (+78 seit 30.6.2025)

\* Gezählt sind nur die, die dem Tracking/Cookies zugestimmt haben (ca. 60 % aller).

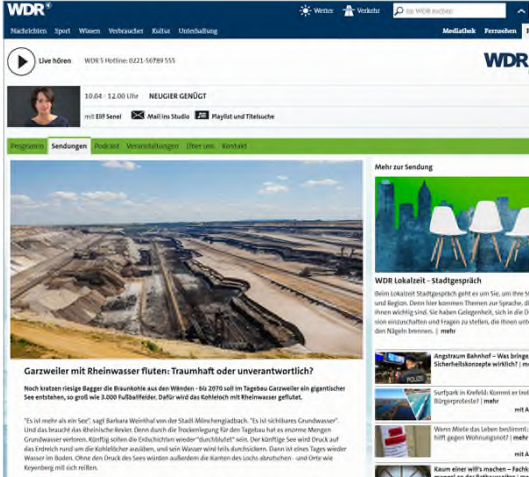
### Region plant Radschnellwege



Die Pläne im Rheinischen Revier haben ebige Ziele für die Mobilität in der Region. Bis die 100-gig Radwege durch die Täler und Umgebung stehen, ist allerdings noch viel zu tun. Innerhalb. Am Geld wird es nicht scheitern.

**WDR 5** **Region & NRW** **100 Rurseen für zwei Tagebaue**

Die Wassermenge, die nach dem Tagebaue aus dem Rhein nach Limbach und Carweiler fließen will, ist gegenüber 20 Milliarden Kubikmeter auf bis zu 100 Milliarden Kubikmeter zu vermindern. Das ist ein gewaltiges Projekt. Die Region plant, die Wassermenge zu vermindern, indem sie die Wassermenge in den Tagebaue reduziert. Das ist ein gewaltiges Projekt. Die Region plant, die Wassermenge zu vermindern, indem sie die Wassermenge in den Tagebaue reduziert.



**WDR** **Garzweiler mit Rheinwasser fluten: Traumhaft oder unverantwortlich?**

Noch kritisiert riesige Bagger die Braunkohle aus den Wäldern - bis 2025 soll im Tagebau Garzweiler ein gigantischer See entstehen, so groß wie 3.000 Fußballfelder. Darin wird das Kohleloch mit Rheinwasser gefüllt.

**WDR Lokalzeit - Stadtgespräch**

Beim Lokalzeit Stadtgespräch geht es um Sie, um Ihre Stadt und Region. Denn hier können Themen von großer, die Ihnen wichtig sind, Sie haben Gelegenheit, sich in die Diskussion einzuschließen und Fragen zu stellen, die Ihnen unter dem Namen kommen. [mehr](#)

**Angertraum Bahnhof - Was bringen Sicherheitstechnologien?** [mehr](#)

**Sportpark in Korbell, Kannen er teilt Bürgergespräch!** [mehr](#)

**Kommunikationstechnologien von Wasser aus dem Blick** [mehr](#)

**Kaum einer will machen - Fachkräftemangel an der Ballungsstelle!** [mehr](#)



**100 Rurseen für zwei Tagebaue**

Die Wassermenge, die nach dem Tagebaue aus dem Rhein nach Limbach und Carweiler fließen will, ist gegenüber 20 Milliarden Kubikmeter auf bis zu 100 Milliarden Kubikmeter zu vermindern. Das ist ein gewaltiges Projekt. Die Region plant, die Wassermenge zu vermindern, indem sie die Wassermenge in den Tagebaue reduziert.

**Die Erbschaft erbt auf dem Borsdorf**

**Die Erbschaft erbt auf dem Borsdorf**

**Die Erbschaft erbt auf dem Borsdorf**

# Top 8 – Bericht der Geschäftsstelle

## Medienresonanz (Auswahl)

Juli bis Ende September 2025

### Print- und Online-Medien:

- ▶ 83 redaktionelle Beiträge in gedruckten Ausgaben der Zeitungen und in Online-Medien über den Zweckverband oder seine Projekte (-13 gegenüber Q2/2025), dazu 2 Hörfunkbeiträge und 1 TV-Dokumentation WDR
- ▶ Sehr breite Berichterstattung zum Thema Wasser und Seebefüllung
- ▶ Weitere breite Berichterstattung zu Perspektiven für Dörfer in Erkelenz sowie Kunst und Kultur
- ▶ Weitere Berichte zu verschiedenen Projekten
- ▶ Tenor der Berichterstattung: neutral (nachrichtlich) bis positiv; keine kritische Berichterstattung



### Zweckverband Landfolge Garzweiler auf Exkursion in Wuppertal

Zwei besondere Veranstaltungen in den 2030ern: die Internationale Gartenausstellung 2037 am Tagebau Garzweiler trifft die Bundesgartenschau 2031 in Wuppertal.



# TOP 9 – Sonstiges

# Top 12 – Sonstiges

Termine

05.11.2025

Tagung ENB

# Vielen Dank für Ihre Aufmerksamkeit.

Zweckverband LANDFOLGE Garzweiler  
In Kuckum 68a  
41812 Erkelenz

Telefon: 02164 70366-0  
E-Mail: [info@landfolge.de](mailto:info@landfolge.de)

